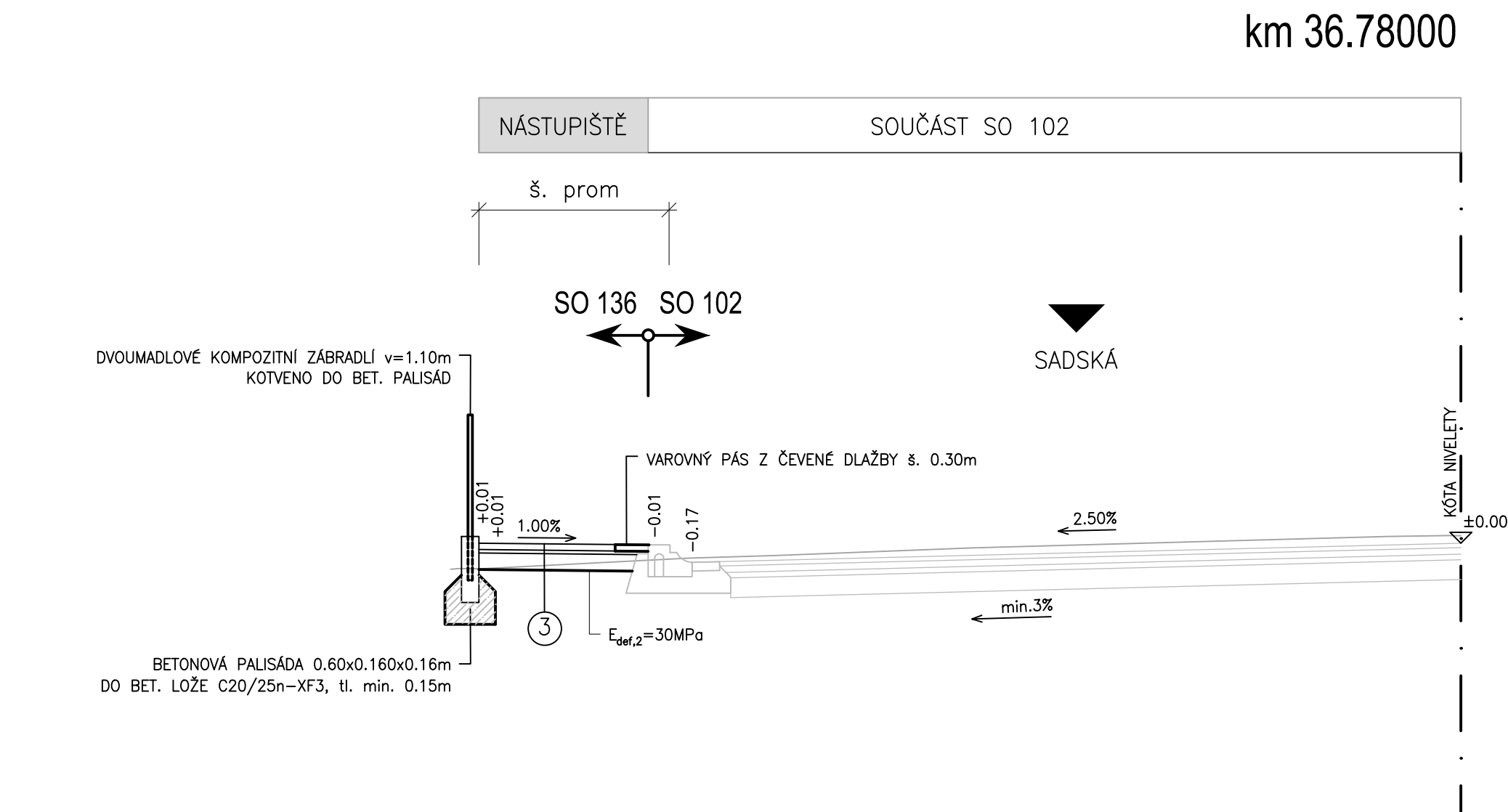
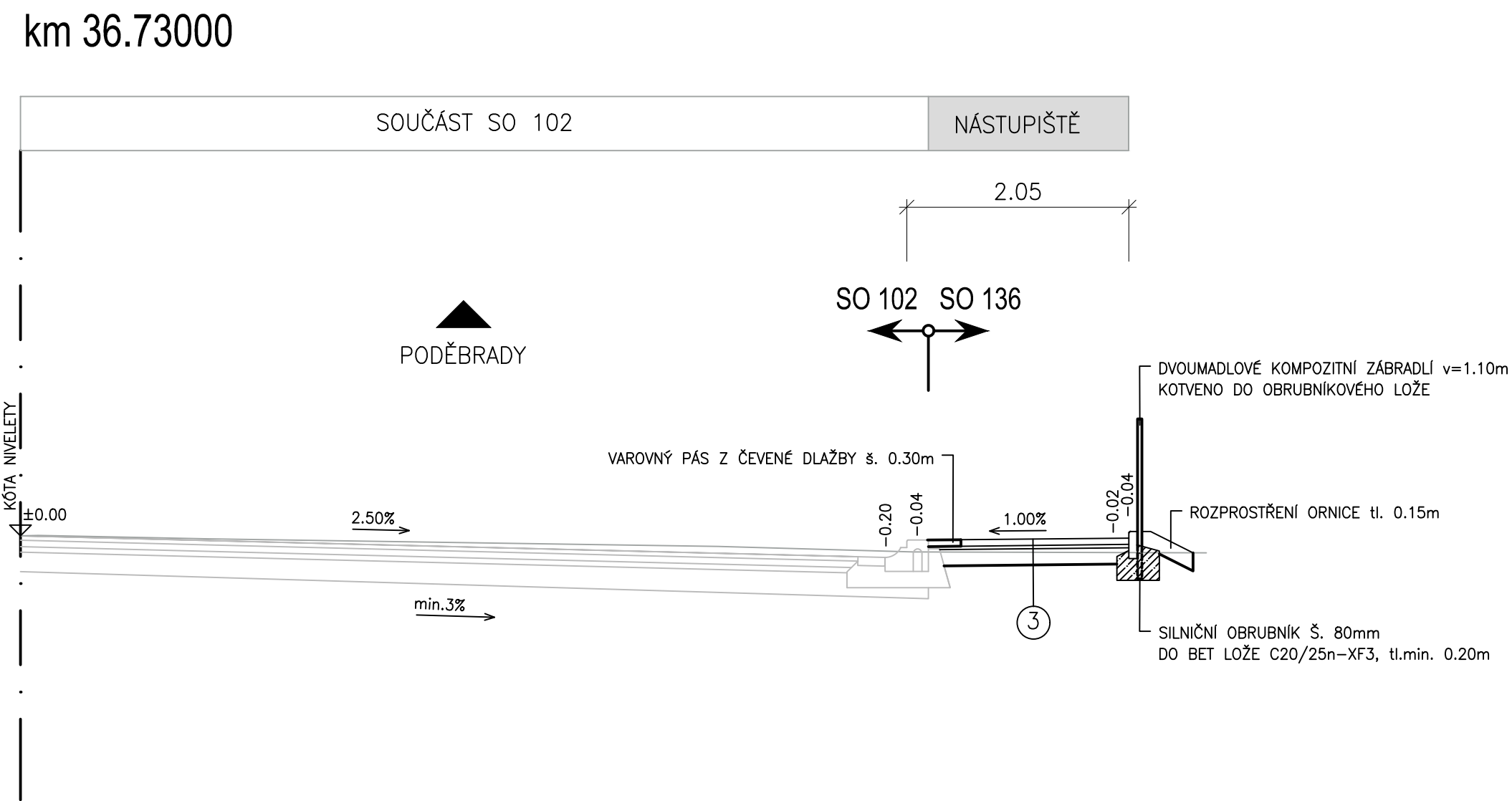


SO 136 ÚPRAVA CHOD. A ZAST. V K.Ú. PŘEDNÍ LHOTA U PODĚBRAD
VZOROVÉ PŘÍČNÉ ŘEZY
M 1:50

[illegible]

*KONSTRUKČNÍ VRSTVA BUDE PROMÍŠENA S ASFALTOVÝ RECYKLÁTEM SE ZATŘÍDĚNÍM ZAS-T1/T2






D.1
SO 136

Souřadnicový systém S-JTSK, Výškový systém Bpv

<p>OBJEDNATEL:</p> <p>KSÚS KRAJSKÁ SPRÁVA A ÚDRŽBA SILNIC Středočeského kraje</p> <p>KSÚS Středočeského kraje, p.o.</p>	<p>KSÚS STŘEDOČESKÉHO KRAJE, p.o. Zborovská 11, 150 21 Praha 5</p> <hr/> <p>II/611 Kostelní Lhota - Přední Lhota, I.etapa km 30.859-37.074</p>
--	--

ZHOTOVITEL:	HBH / LINK / GEOTEST / GEOSTAR zastoupený: HBH Projekt spol. s r.o., Kabátníkova 5, 602 00 Brno Hlavní inženýr projektu: Ing. Marek KAČENÁK Číslo zhotovitele: 2020/0036		
			

ZODPOVĚDNÝ PROJEKTANT	Ing. Lukáš PÍHA	 		
VYPRACOVAL	Ing. Lukáš PÍHA			
KONTROLOVAL	Ing. Marek KAČENÁK			
KRAJ: STŘEDOČESKÝ			Projektová kancelář pro dopravní a inženýrské stavby pobožka Praha Michelská 18/12a, 140 00 PRAHA 4	
KÚ: SADSKÁ, KOSTELNÍ LHOTA, PÍSKOVÁ LHOTA U PODĚBRAD, PŘEDNÍ LHOTA U PODĚBRAD				
NÁZEV OBJEKTU/ČÁSTI:			DATUM	11/2023
II/611 Kostelní Lhota – Přední Lhota, 1.etapa km 30,859–37,074 SO 136 Úprava chodníků a nástupišť v k.ú. Přední Lhota u Poděbrad			FORMÁT	7xA4
			MĚŘÍTKO	1:50
			ÚČEL	PDPS
			ČÍS. ZAKÁZKY	2020/0036
NÁZEV PŘÍLOHY:			ČÍS. SOUPRAVY	ČÍS. PŘÍLOHY
Vzorové příčné řezy				04.